Fiche n° 1 - Permission de voirie 1/2

CONSTRUCTION D'UN BATEAU D'ACCÈS

Chapitre II – Article 9 du règlement de voirie communal

Les bateaux d'accès sont aménagés pour faciliter le franchissement d'un trottoir par des véhicules et accéder à une propriété (garage, allée, etc.). Leur création, leur entretien et leur suppression sont réalisés au frais du demandeur.

Nota : la réception du chantier est faite par un agent municipal du service Gestion des espaces publics qui transmet par voie postale le procès-verbal de réception des travaux au pétitionnaire.

Contact : permissionsdevoirie@montreuil.fr

Dossier technique d'emprise liée à un bateau d'accès

Joindre impérativement les pièces suivantes :
- Le formulaire Cerfa 14023 ;
- Le plan de la façade cotée à l'échelle 1/100e ; sur le plan devra figurer les cotes altimétriques, les cotes des seuils, le pourcentage de pente et obstacles éventuels (type mobiliers, arbres etc…)

Nota : la création ou la suppression de bateau et la création d'îlots de protection (en béton et bordure I2) sont à la charge du demandeur. En fin de chantier, une réception du chantier sera faite par un agent du Service de Gestion des Espaces Publics afin de prévoir le procès-verbal de réception qui sera transmis au pétitionnaire.

DELAI D'INSTRUCTION POUVANT ALLER JUSQU'A DEUX MOIS, UNE FOIS LE DOSSIER COMPLET.
DEUX MOIS SUPPLEMENTAIRES EN CAS D'INSTALLATION SUR DOMAINE DEPARTEMENTAL.

Cerfa 14023

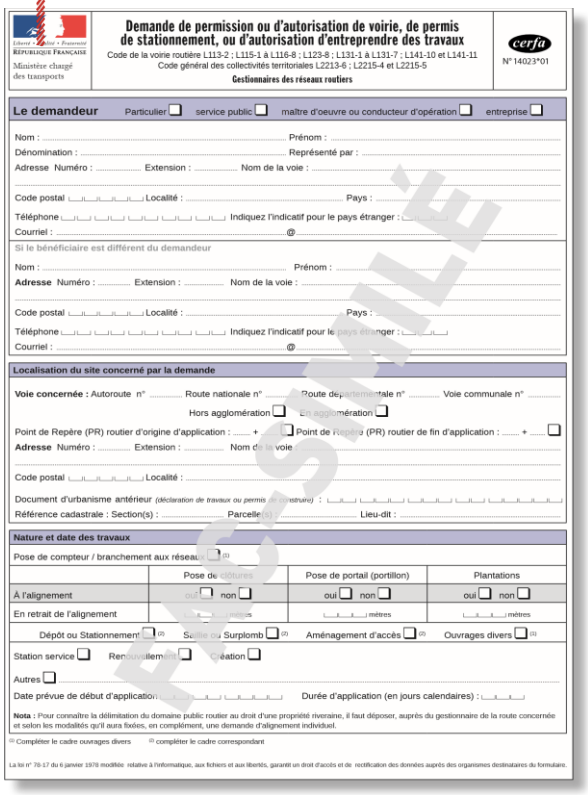

Demande de permission ou d'autorisation de voirie, de permis de stationnement, ou d'autorisation d'entreprendre des travaux
Code de la voirie routière L113-2 ; L115-1 à L116-8 ; L123-8 ; L131-1 à L131-7 ; L141-10 et L141-11
Code général des collectivités territoriales L2213-6 ; L2215-4 et L2215-5
Gestionnaires des réseaux routiers

cerfa N° 14023*01

Le demandeur — Particulier ☐ service public ☐ maître d'oeuvre ou conducteur d'opération ☐ entreprise ☐

Nom : ..... Prénom : .....
Dénomination : ..... Représenté par : .....
Adresse Numéro : ..... Extension : ..... Nom de la voie : .....
Code postal ..... Localité : ..... Pays : .....
Téléphone ..... Indiquez l'indicatif pour le pays étranger : .....
Courriel : ..... @ .....

Si le bénéficiaire est différent du demandeur
Nom : ..... Prénom : .....
Adresse Numéro : ..... Extension : ..... Nom de la voie : .....
Code postal ..... Localité : ..... Pays : .....
Téléphone ..... Indiquez l'indicatif pour le pays étranger : .....
Courriel : ..... @ .....

Localisation du site concerné par la demande
Voie concernée : Autoroute n° ..... Route nationale n° ..... Route départementale n° ..... Voie communale n° .....
Hors agglomération ☐ En agglomération ☐
Point de Repère (PR) routier d'origine d'application : ..... + ... ☐ Point de Repère (PR) routier de fin d'application : ..... + ... ☐
Adresse Numéro : ..... Extension : ..... Nom de la voie : .....
Code postal ..... Localité : .....
Document d'urbanisme antérieur (déclaration de travaux ou permis de construire) : .....
Référence cadastrale : Section(s) : ..... Parcelle(s) : ..... Lieu-dit : .....

Nature et date des travaux
Pose de compteur / branchement aux réseaux ☐ (1)

	Pose de clôtures	Pose de portail (portillon)	Plantations
À l'alignement	oui ☐ non ☐	oui ☐ non ☐	oui ☐ non ☐
En retrait de l'alignement	..... mètres	..... mètres	..... mètres

Dépôt ou Stationnement ☐ (2) Saillie ou Surplomb ☐ (2) Aménagement d'accès ☐ (2) Ouvrages divers ☐ (1)
Station service ☐ Renouvellement ☐ Création ☐
Autres ☐ .....
Date prévue de début d'application : ..... Durée d'application (en jours calendaires) : .....

Nota : Pour connaître la délimitation du domaine public routier au droit d'une propriété riveraine, il faut déposer, auprès du gestionnaire de la route concernée et selon les modalités qu'il aura fixées, en complément, une demande d'alignement individuel.

(1) Compléter le cadre ouvrages divers (2) compléter le cadre correspondant

La loi n° 78-17 du 6 janvier 1978 modifiée relative à l'informatique, aux fichiers et aux libertés, garantit un droit d'accès et de rectification des données auprès des organismes destinataires du formulaire.

FAC-SIMILÉ

Modèle de procès-verbal de réception

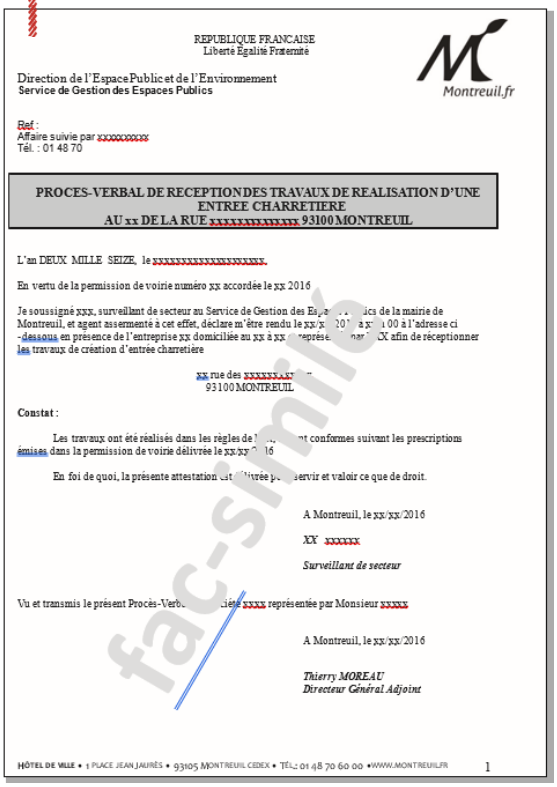

REPUBLIQUE FRANCAISE
Liberté Egalité Fraternité

Direction de l'Espace Public et de l'Environnement
Service de Gestion des Espaces Publics

Ref :
Affaire suivie par xxxxxxxxx
Tél. : 01 48 70

PROCES-VERBAL DE RECEPTION DES TRAVAUX DE REALISATION D'UNE ENTREE CHARRETIERE
AU xx DE LA RUE xxxxxxxxxxxxx 93100 MONTREUIL

L'an DEUX MILLE SEIZE, le xxxxxxxxxxxxxxxxxxx.

En vertu de la permission de voirie numéro xx accordée le xx 2016

Je soussigné xxx, surveillant de secteur au Service de Gestion des Espaces Publics de la mairie de Montreuil, et agent assermenté à cet effet, déclare m'être rendu le xx/xx/2016 à xx h 00 à l'adresse ci-dessous en présence de l'entreprise xx domiciliée au xx à xx représentée par Mr XX afin de réceptionner les travaux de création d'entrée charretière

xx rue des xxxxxxxxx
93100 MONTREUIL

Constat :

Les travaux ont été réalisés dans les règles de l'art et conformes suivant les prescriptions émises dans la permission de voirie délivrée le xx/xx/2016

En foi de quoi, la présente attestation est délivrée pour servir et valoir ce que de droit.

A Montreuil, le xx/xx/2016

XX xxxxxx

Surveillant de secteur

Vu et transmis le présent Procès-Verbal à la société xxxx représentée par Monsieur xxxxx

A Montreuil, le xx/xx/2016

Thierry MOREAU
Directeur Général Adjoint

HÔTEL DE VILLE • 1 PLACE JEAN JAURÈS • 93105 MONTREUIL CEDEX • TÉL.: 01 48 70 60 00 • WWW.MONTREUIL.FR 1

fac-similé

Fiche n° 1 - Permission de voirie 2/2

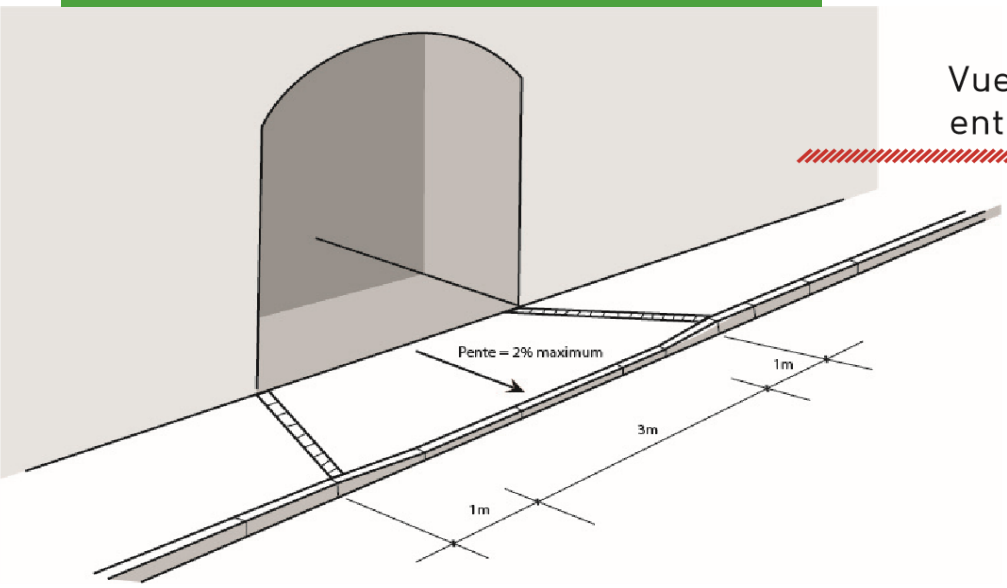

Vue en perspective d'une entrée charretière / bateau

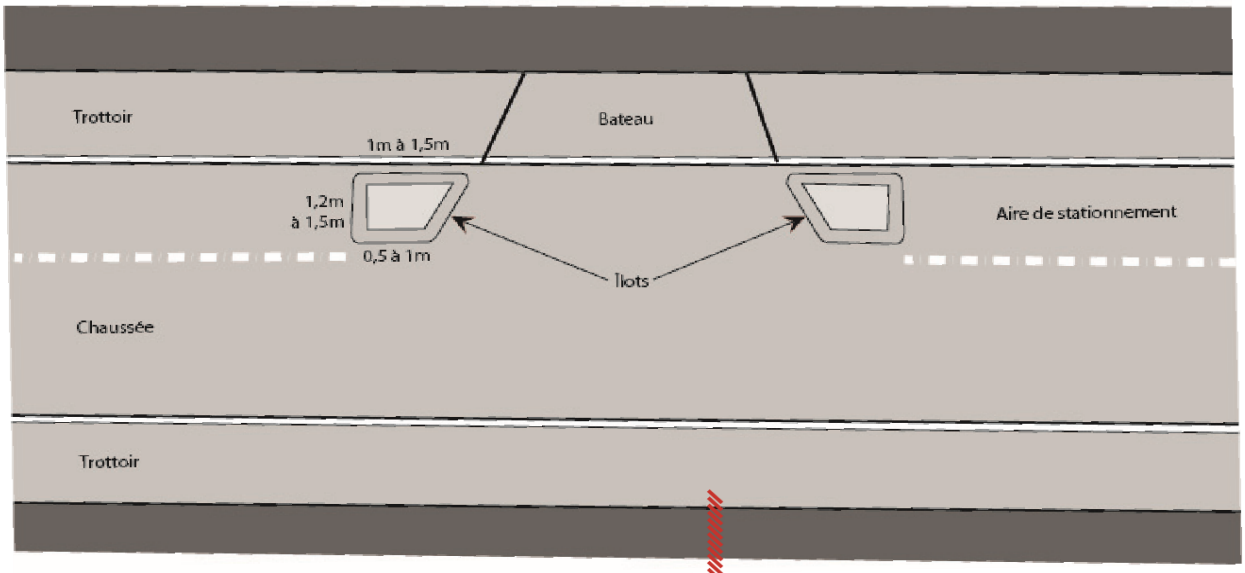

Vue en plan d'ilots de part et d'autre de l'entrée charretière / bateau

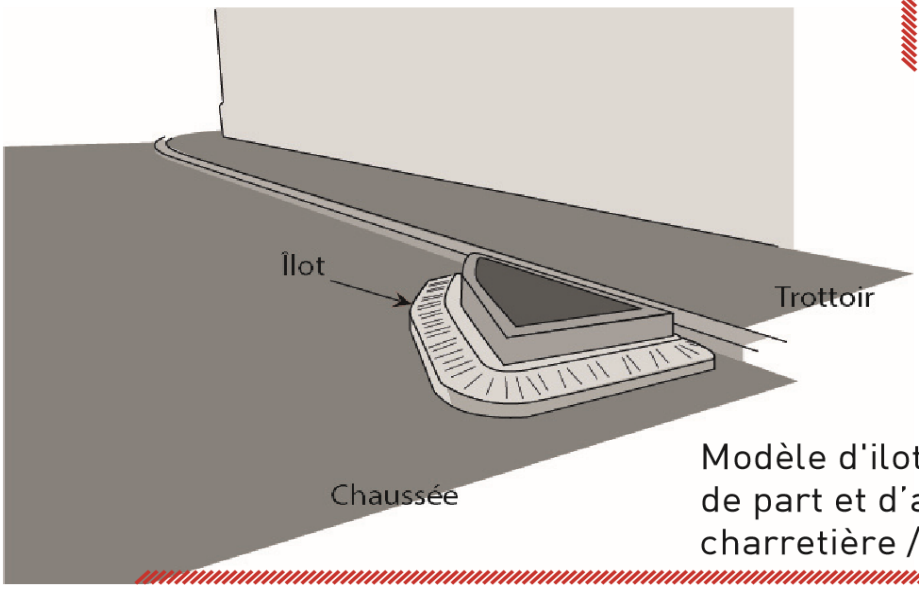

Modèle d'ilot à mettre en œuvre de part et d'autre de l'entrée charretière / bateau