














Elaboration du RLPi

Plan des lieux d'interdiction législative et réglementaire de publicité | Juin 2024

-  Limite du territoire
-  Limite communale
-  Lieux d'interdiction absolue de publicité
(art.L581-4 du Code de l'Environnement)
-  Monument historique
-  Site classé
-  Lieux d'interdiction relative de publicité
(art.L581-8 du Code de l'Environnement)
-  Abords des MH (périmètre délimité ou,
à défaut rayon de 500m et covisibilité)
-  Site inscrit
-  Zone Natura 2000
-  En agglomération, interdiction de la
publicité scellée au sol
-  Zone N du PLUi
-  Lieux d'interdiction de visibilité
sur certains axes routiers
-  Interdiction de visibilité des affiches
des dispositifs scellés au sol
(art.R581-31 Code Envir.)



700

1 400

2 100 m

